

# Nivel de Prealerta de Incendios Forestales en Aragón

## 11 de julio de 2018



GOBIERNO DE ARAGON

Departamento de Desarrollo Rural y Sostenibilidad

Dirección General de Gestión Forestal, Caza y Pesca

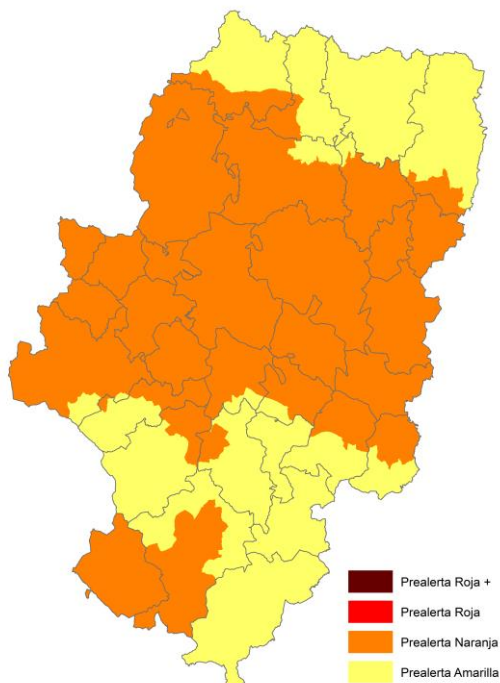


### Situación sinóptica

Situación de suroeste con difluencia.

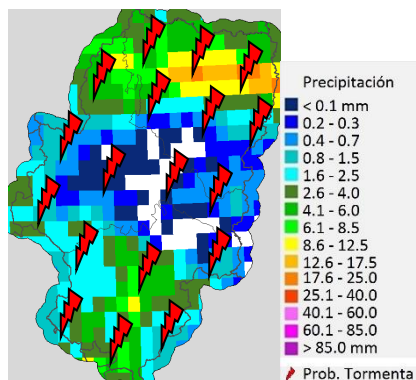
### Prealerta naranja de incendios

En las zonas con prealerta naranja son posibles incendios de superficie de alta intensidad con antorcheos en cabeza, siendo de media o baja intensidad en flancos y zonas sin alineación. Están muy disponibles los combustibles finos muertos en amplias áreas de la Comunidad, especialmente el cereal en la parte central, así como los medios muertos en algunas de las zonas más bajas de la misma, mientras que el combustible vivo se mantiene por debajo de los umbrales de peligro. El principal factor de propagación sería la topografía. Atención a las posibles rachas asociadas a las tormentas previstas para hoy que pueden condicionar la propagación en caso de tener un incendio activo. Podrían darse igniciones accidentales derivadas de la cosecha del cereal ya que estamos en plena campaña de recolección del mismo. Tampoco se descarta la posibilidad de que aparezca algún foco ocasionado por alguno de los rayos registrados en las últimas jornadas, así como de los que están previstos que caigan en las próximas horas en casi cualquier punto de la región, principalmente en la Ibérica y el tercio norte.

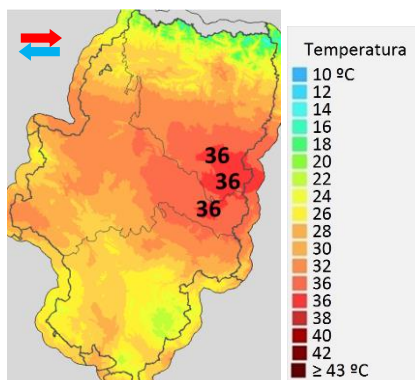


### Predicciones para hoy

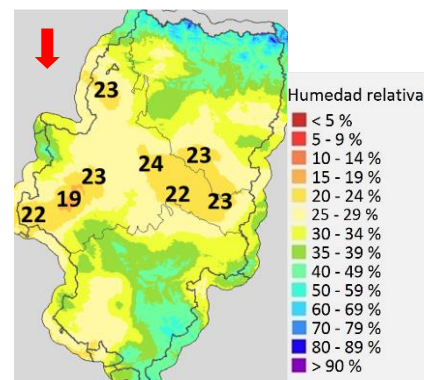
#### Precipitación y riesgo de tormenta



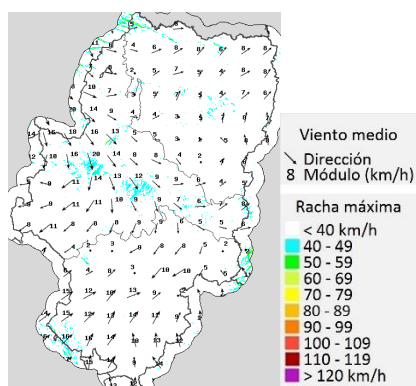
#### Temperatura máxima



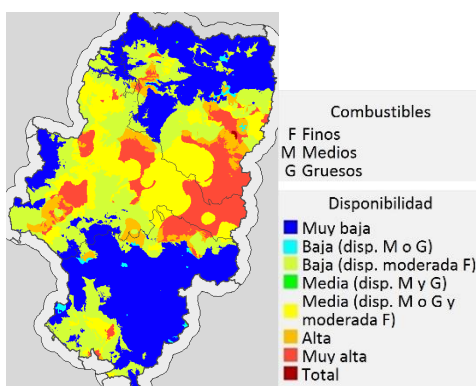
#### Humedad relativa mínima



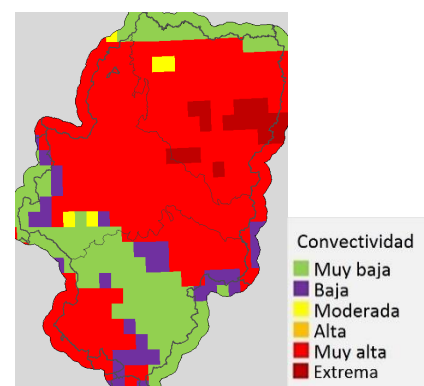
#### Viento medio 14h - racha máx. diaria



#### Disponibilidad del combustible muerto

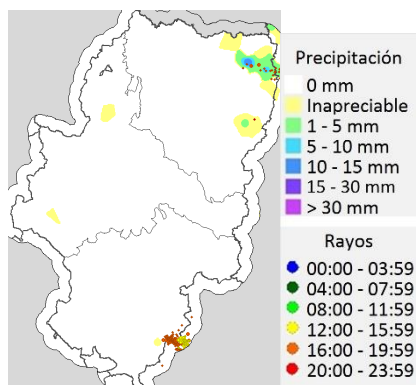


#### Riesgo de propagación convectiva 15h

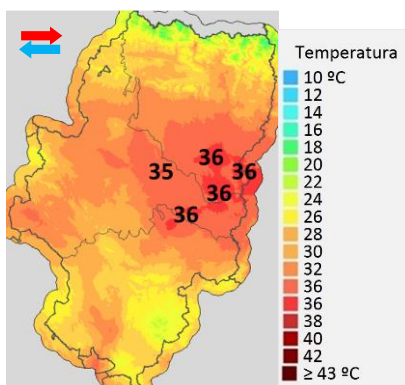


## Qué hemos tenido

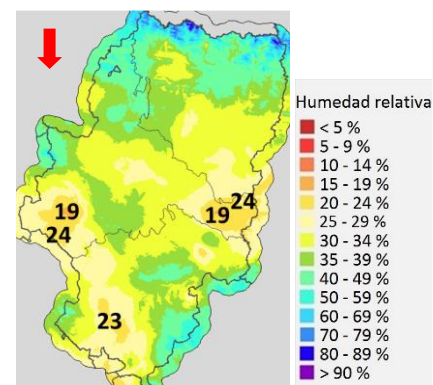
### Precipitación y rayos



### Temperatura máxima



### Humedad relativa mínima



## Incendios acaecidos en las últimas horas (datos provisionales)

**Caspe (09/07/2018):** Extinguido. Superficie: 8,5 ha. Causa: Motores y máquinas (cosechadoras). Medios del Gobierno de Aragón: 4 APN, 1 cuadrilla helitransportada, 2 cuadrillas terrestres y 1 autobomba. Otros medios: Bomberos de Caspe.

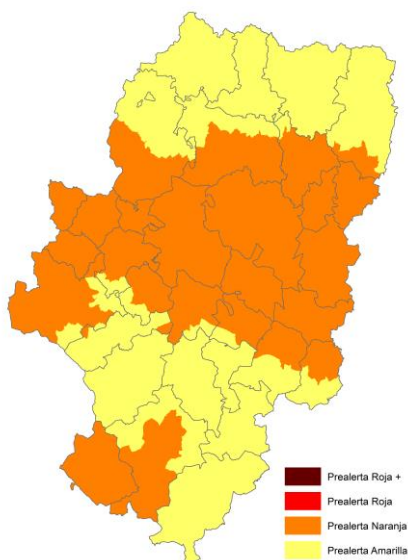
**Albentosa (09/07/2018):** Extinguido. Superficie: 0,001 ha. Medios del Gobierno de Aragón: 1 APN, 1 cuadrilla terrestre y 1 autobomba.

**La Ginebrosa (10/07/2018):** Extinguido. Medios del Gobierno de Aragón: 1 APN, 1 cuadrilla helitransportada y 1 autobomba.

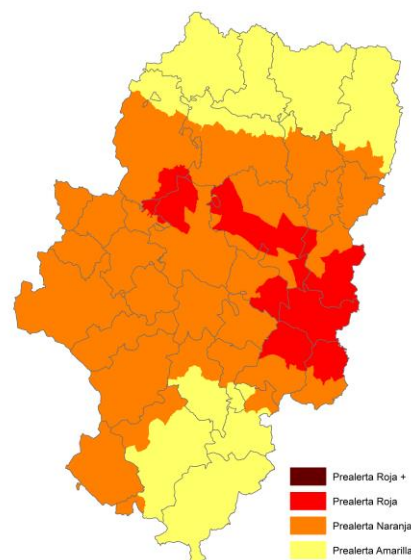
**Monzón (10/07/2018):** Controlado. Medios del Gobierno de Aragón: 5 APN, 1 cuadrilla helitransportada, 1 cuadrilla terrestre y 1 autobomba. Otros medios: Bomberos de Monzón.

## Prealertas previstas para los próximos días

**D+1: 12/07/2018**



**D+2: 13/07/2018**



**Nota:** Información elaborada el día 11/07/2018. Las presentes predicciones están sujetas a cambios derivados de la precisión del modelo, así como de la precipitación, temperatura, humedad relativa, nubosidad, ..., observadas entre la hora de emisión de las mismas y su nuevo cálculo.